

Informace o pozemku

Parcelní číslo:	1200
Obec:	Radovesnice II [533645]
Katastrální území:	Radovesnice II [738778]
Číslo LV:	10002
Výměra [m ²]:	4156
Typ parcely:	Parcela zjednodušené evidence
Zdroj parcely ZE:	Pozemkový katastr

Generování náhledu



Vlastníci, jiní oprávnění

Vlastnické právo	Podíl
Česká republika,	
Příslušnost hospodařit s majetkem státu	Podíl
Státní pozemkový úřad, Husinecká 1024/11a, Žižkov, 13000 Praha 3	

Způsob ochrany nemovitosti

Nejsou evidovány žádné způsoby ochrany.

Seznam BPEJ

BPEJ	Výměra
32001	2718
35301	1438

Omezení vlastnického práva

Nejsou evidována žádná omezení.

Jiné zápisy

Nejsou evidovány žádné jiné zápisy.

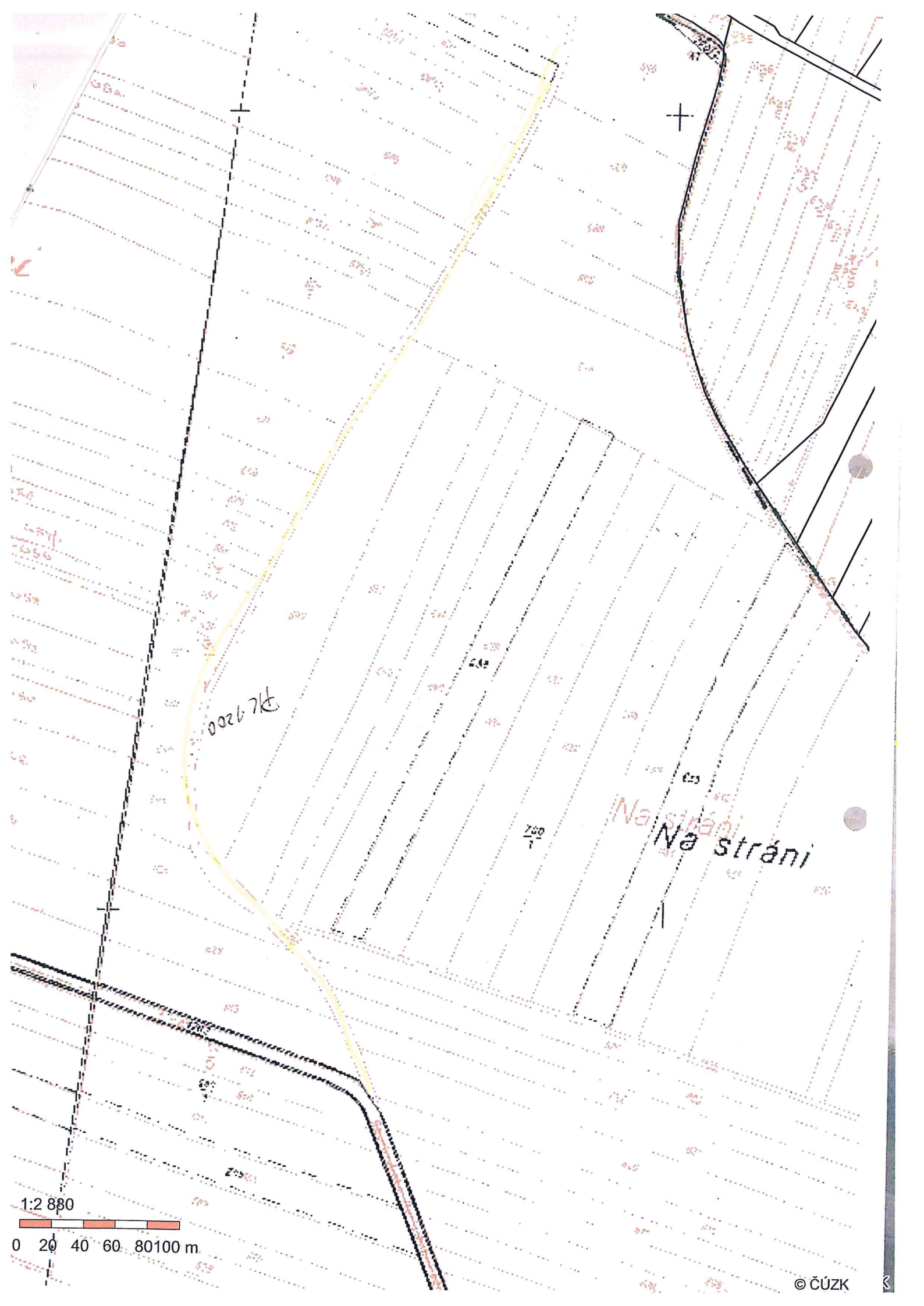
Řízení, v rámci kterých byl k nemovitosti zapsán cenový údaj

Nemovitost je v územním obvodu, kde státní správu katastru nemovitostí ČR vykonává [Katastrální úřad pro Středočeský kraj, Katastrální pracoviště Kolín](#)

Zobrazené údaje mají informativní charakter. Platnost k 26.06.2017 13:00:00.

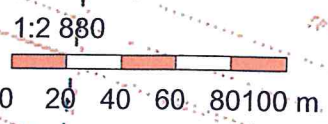
© 2004 - 2017 [Český úřad zeměměřický a katastrální](#), Pod sídlištěm 1800/9, Kobylišv, 18211 Praha 8
Podání určená katastrálním úřadům a pracovištím zasílejte přímo na [jejich e-mail adresu](#).

Verze aplikace: 5.5.0 build 0



00267k

Na stráni
Na stráni





pk 1200

0.012

Na stráni

1:2 880



0 20 40 60 80 100 m

Na straní

Na straní

Na straní

1:5 000



Informace o pozemku

Parcelní číslo:	864/3
Obec:	Radovesnice II [533645]
Katastrální území:	Radovesnice II [738778]
Číslo LV:	10002
Výměra [m ²]:	196
Typ parcely:	Parcela zjednodušené evidence
Zdroj parcely ZE:	Pozemkový katastr

Náhled nelze zobrazit

(chybí lokalizační údaje,
bude zobrazeno k.ú.)

Vlastníci, jiní oprávnění

Vlastnické právo	Podíl
Česká republika,	
Příslušnost hospodařit s majetkem státu	Podíl
Státní pozemkový úřad, Husinecká 1024/11a, Žižkov, 13000 Praha 3	

Způsob ochrany nemovitosti

Nejsou evidovány žádné způsoby ochrany.

Seznam BPEJ

BPEJ	Výměra
30600	196

Omezení vlastnického práva

Nejsou evidována žádná omezení.

Jiné zápisy

Nejsou evidovány žádné jiné zápisy.

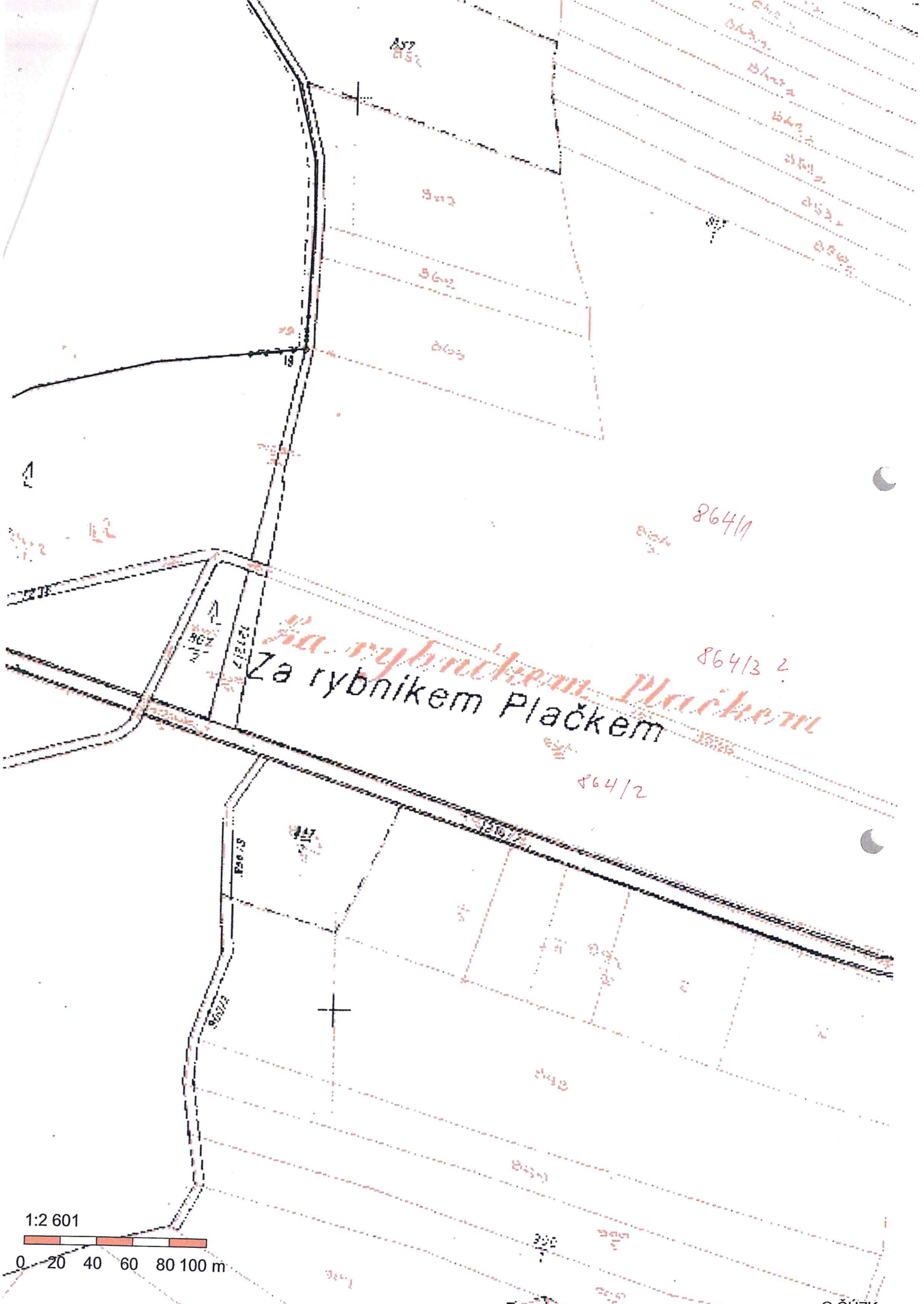
Řízení, v rámci kterých byl k nemovitosti zapsán cenový údaj

Nemovitost je v územním obvodu, kde státní správu katastru nemovitostí ČR vykonává [Katastrální úřad pro Středočeský kraj, Katastrální pracoviště Kolín](#)

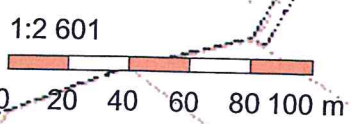
Zobrazené údaje mají informativní charakter. Platnost k 26.06.2017 13:00:00.

© 2004 - 2017 [Český úřad zeměměřičký a katastrální](#), Pod sídlištěm 1800/9, Kobylisy, 18211 Praha 8
Podání určená katastrálním úřadům a pracovištím zasílejte přímo na [jejich e-mail adresu](#).

Verze aplikace: 5.5.0 build 0



Za rybníkem Plačkem





Za rybníkem Plačkem

